Неиспользуемые объекты государственной недвижимости, расположенные на территории Минской области, с возможностью использования под объекты физкультурно-оздоровительного и спортивного назначения

МИНСКОБЛИМУЩЕСТВО

Информация носит справочный характер.
Подробная информация на сайте www.minoblim.by
Тел. (8017) 516-80-54, 500-47-10, 516-80-55

Минская область, Березинский район,
д. Каменный Борок, ул. Центральная, 25

Расстояние от: г. Минска – 125 км
г. Березино – 20 км

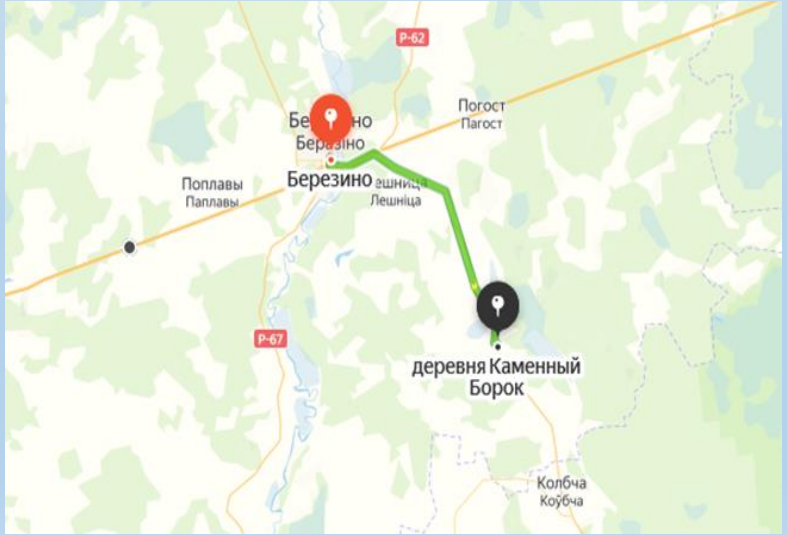

Сведения о недвижимом имуществе	Недвижимое имущество: капитальное строение (инв. № 611/С-39609) – **одноэтажное здание сельского дома культуры** общей площадью 191,1 кв.м, 1930 года постройки, фундамент – бутобетон, стены – бревно, облицовка керамическим кирпичом, перегородки – бревно, перекрытия – дерево, крыша – асбестоцементный волнистый лист. Принадлежности: уборная, покрытие, забор.
Информация о земельном участке	Земельный участок площадью 0,1505 га. Целевое назначение: земельный участок для размещения объектов культурно-просветительного и зрелищного назначения (для обслуживания здания сельского Дома культуры). Срок аренды земельного участка – 50 лет. В установленном порядке предоставляется возможность изменения целевого назначения земельного участка и использования его (для размещения производственных объектов, объектов бытового обслуживания населения, объектов для оказания туристических услуг, складских помещений, объектов жилой застройки, объектов физкультурно-оздоровительного и спортивного назначения, ведения крестьянского (фермерского) хозяйства, объектов розничной торговли).
Начальная цена продажи, рублей	**15 020,00** *Начальная цена понижена на 80 %*
Продавец	Отдел идеологической работы, культуры и по делам молодежи Березинского районного исполнительного комитета, тел. (801715) 62511, 54677

Минская область, Березинский район,
д. Михалево, ул. Школьная, 2А

Расстояние от: г. Минска – 112 км
г. Березино – 17 км

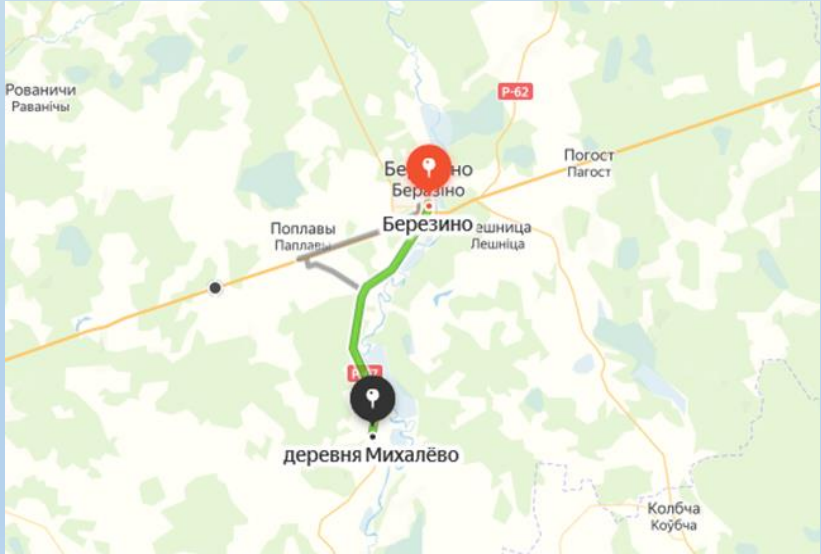

Сведения о недвижимом имуществе	Недвижимое имущество: капитальное строение (инв. № 611/С-37057) – **одноэтажное здание Михалевского сельского клуба-библиотеки с тремя пристройками,** общая площадь 289,1 кв.м, 1970 года постройки, фундамент – бутобетон, стены – кирпичи, бревно, облицовка керамическим кирпичом, перегородки – бревно, перекрытия – дерево, крыша – асбестоцементный волнистый лист.
Информация о земельном участке	Земельный участок площадью 0,1613 га. Целевое назначение: земельный участок для размещения объектов культурно-просветительного и зрелищного назначения (для обслуживания здания сельского Дома культуры). Введены ограничения в использовании земельного участка в связи с расположением на природных территориях, подлежащих специальной охране (в водоохранной зоне реки, водоема). Срок аренды земельного участка – 50 лет. В установленном порядке предоставляется возможность изменения целевого назначения земельного участка и использования его (для размещения производственных объектов, объектов бытового обслуживания населения, объектов для оказания туристических услуг, складских помещений, объектов жилой застройки, объектов физкультурно-оздоровительного и спортивного назначения, ведения крестьянского (фермерского) хозяйства, объектов розничной торговли).
Начальная цена продажи, рублей	**25 340,00** *Начальная цена понижена на 80 %*
Продавец	Отдел идеологической работы, культуры и по делам молодежи Березинского районного исполнительного комитета, тел. (801715) 62511, 54677.

Минская область, Березинский район,
д. Маческ, ул. Школьная, 5

Расстояние от: г. Минска – 133 км
г. Березино – 28 км

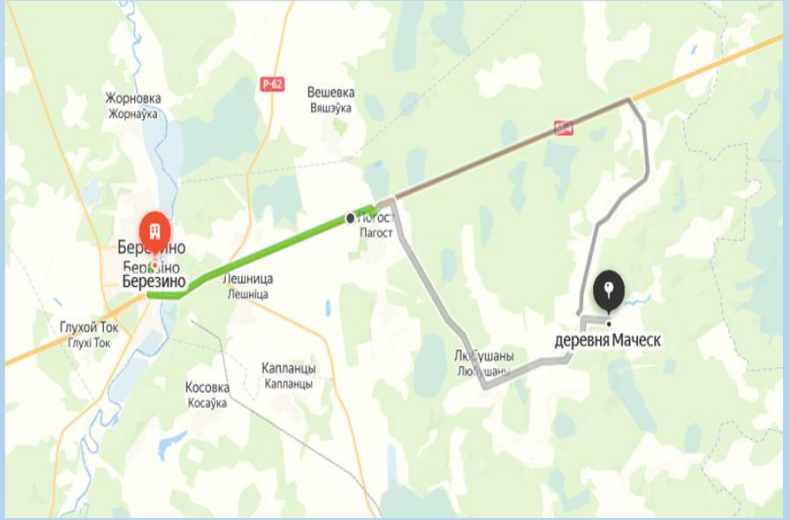

Сведения о недвижимом имуществе	Недвижимое имущество: капитальное строение (инв. № 611/С-31099) – **одноэтажное здание сельского совета** общей площадью 152,5 кв.м, 1964 года постройки, фундамент бетонный, стены кирпичные, облицовано силикатным кирпичом, перегородки кирпичные, чердачные перекрытия железобетонные, крыша – шифер по деревянным стропилам. Принадлежности: гараж, сарай, уборная, забор.
Информация о земельном участке	Земельный участок площадью 0,1497 га. Целевое назначение: земельный участок для размещения объектов административного назначения (для обслуживания здания сельского Совета). Введены ограничения в использовании земельного участка в связи с расположением на природных территориях, подлежащих специальной охране (в водоохранной зоне реки, водоема), части земельного участка площадью 0,012 га в связи с расположением в охранных зонах линий электропередачи напряжением до 1000 вольт. Срок аренды земельного участка – 50 лет. В установленном порядке предоставляется возможность изменения целевого назначения земельного участка и использования его (для размещения производственных объектов, объектов бытового обслуживания населения, объектов для оказания туристических услуг, складских помещений, объектов жилой застройки, объектов физкультурно-оздоровительного и спортивного назначения, ведения крестьянского (фермерского) хозяйства, объектов розничной торговли).
Начальная цена продажи, рублей	**8 840,00** *Начальная цена понижена на 80 %*
Продавец	Погостский сельский исполнительный комитет, тел. (801715) 62233, 64325

Минская область, г. Березино, ул. Набережная, 1

Расстояние от: г. Минска – 105 км

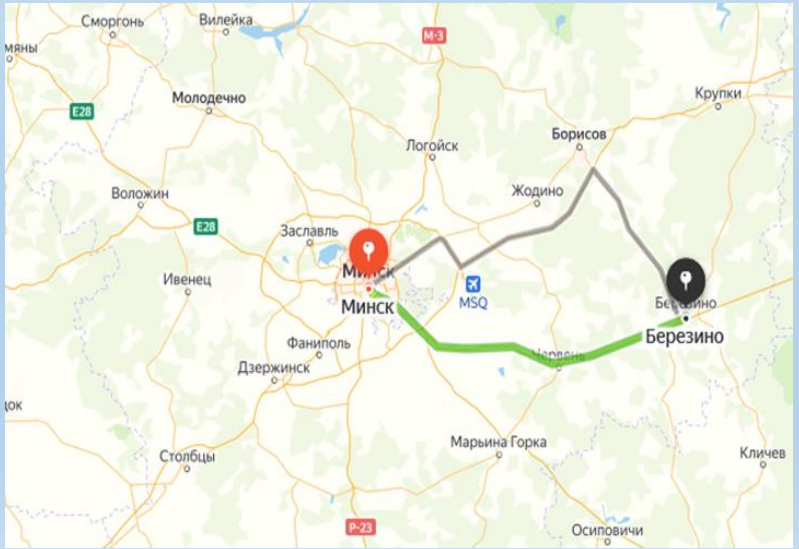

Сведения о недвижимом имуществе	Недвижимое имущество: **здание памятника архитектуры «Усадебный дом Графа Потоцкого»** (инв. № 01010007), общая площадь (первый этаж) 444,5 кв.м, 1858 года постройки, фундамент – камни, бутобетон, стены – кирпич керамический, оштукатурено и окрашено, перегородки – кирпич керамический, перекрытия – дерево, крыша – металл. *В течение 30 календарных дней со дня приобретения права собственности на историко-культурную ценность необходимо подписать охранное обязательство на материальную историко-культурную ценность в Министерстве культуры Республики Беларусь.*
Информация о земельном участке	Земельный участок площадью 0,504 га. Целевое назначение: земельный участок для размещения объектов неустановленного назначения обслуживания усадебного дома графа Потоцкого. Введены ограничения в использовании частей земельного участка площадью 0,3219 га в связи с расположением на природных территориях, подлежащих специальной охране (в водоохранной зоне реки, водоема), площадью 0,1821 га в связи с нахождением в прибрежных полосах водных объектов реки Березина. Срок аренды земельного участка – 50 лет. В установленном порядке предоставляется возможность изменения целевого назначения земельного участка и использования его для размещения объекта для оказания туристических услуг, объекта жилой застройки, объекта физкультурно-оздоровительного и спортивного назначения.
Начальная цена продажи, рублей	**28 400,00** *Начальная цена понижена на 80 %*
Продавец	Управление по образованию, спорту и туризму Березинского районного исполнительного комитета, тел. (801715) 63650, 55645

Минская область, Вилейский район,
д. Редьковичи, ул. Центральная, 15

Расстояние от: г. Минска – 86 км
г. Вилейки – 16 км

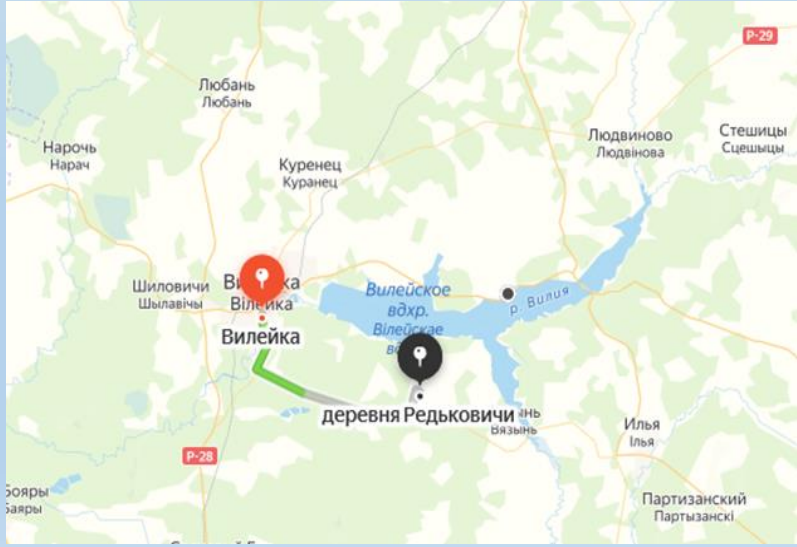

Сведения о недвижимом имуществе	Недвижимое имущество: капитальное строение (инв. № 631/С-12069) – **одноэтажное здание фельдшерско-акушерского пункта с тремя пристройками**, общая площадь 112,4 кв.м, 1961 года постройки, фундамент – бутобетон, стены – бревно, облицовка силикатным кирпичом, перегородки – доска, перекрытия – дерево, крыша – асбестоцементный волнистый лист. Принадлежности: ограждение, дорожка. Недвижимое имущество находится в собственности Вязынского сельсовета.
Информация о земельном участке	Земельный участок площадью 0,1500 га. Целевое назначение: земельный участок для размещения объектов здравоохранения и предоставления социальных услуг (для обслуживания фельдшерско-акушерского пункта). Введены ограничения в использовании земельного участка в связи с расположением в водоохранной зоне водного объекта. Срок аренды земельного участка – 50 лет. Разрешено использовать земельный участок для обслуживания недвижимого имущества с возможным изменением в установленном порядке их целевого назначения для размещения объектов жилой застройки, розничной торговли, общественного питания, здравоохранения и предоставления социальных услуг, культурно-просветительного и зрелищного назначения, образования и воспитания, физкультурно-оздоровительного и спортивного назначения, бытового обслуживания населения.
Начальная цена продажи, рублей	**6 060,00** *Начальная цена понижена на 80 %*
Продавец	Вязынский сельский исполнительный комитет, тел. (801771) 66318, 66287

Минская область, Клецкий район,
д. Мостиловичи, ул. Заслонова, 32

Расстояние от: г. Минска – 142 км
г. Клецка – 12 км

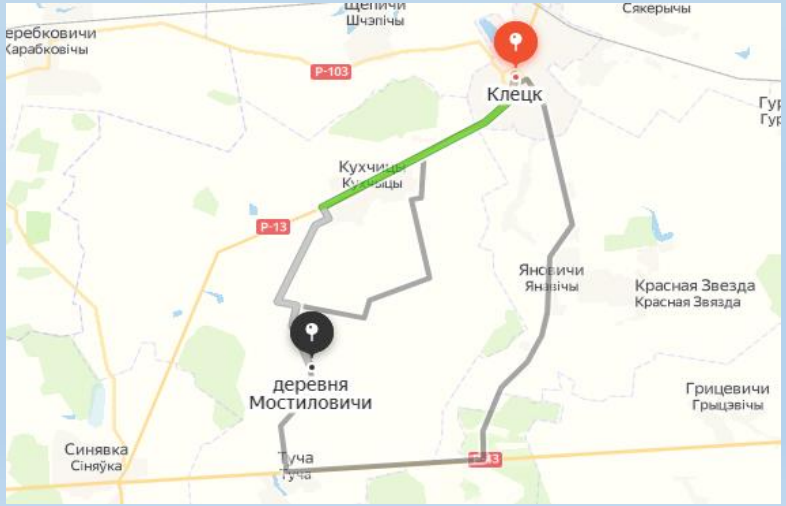

Сведения о недвижимом имуществе	Недвижимое имущество: капитальное строение (инв. № 641/С-9261) – **одноэтажное здание Мостиловичской сельской библиотеки с холодной пристройкой и террасой**, общая площадь 128,5 кв.м, 1994 года постройки, фундамент – бутобетон, стены блочные, облицованы кирпичом, перегородки блочные, кирпичные, чердачное перекрытие деревянное, крыша – шифер.
Информация о земельном участке	Земельный участок площадью 0,1003 га. Целевое назначение: земельный участок для строительства и обслуживания здания Мостиловичской сельской библиотеки. Срок аренды земельных участков – 50 лет. В установленном порядке предоставляется возможность изменения целевого назначения земельного участка и использование его для: (1 09 04) размещения объектов усадебной застройки (строительства и обслуживания жилого дома) с объектами обслуживания; (1 16 01) размещения объектов административного назначения; (1 16 03) размещения объектов розничной торговли; (1 16 07) размещения объектов общественного питания; (1 16 08) размещения объектов гостиничного назначения; (1 16 14) размещения объектов физкультурно-оздоровительного назначения; (1 16 16) размещения объектов бытового обслуживания населения; (1 16 00) размещения объектов иного назначения.
Начальная цена продажи, рублей	**Одна базовая величина на дату проведения аукциона**
Продавец	Отдел идеологической работы, культуры и по делам молодежи Клецкого районного исполнительного комитета, тел. (801793) 68215, 50638

Минская область, Клецкий район, аг. Карацк, ул. Молодежная, 1, 1А, 1А/1, 1А/2, 1Б

Расстояние от: г. Минска – 170 км г. Клецка – 20 км

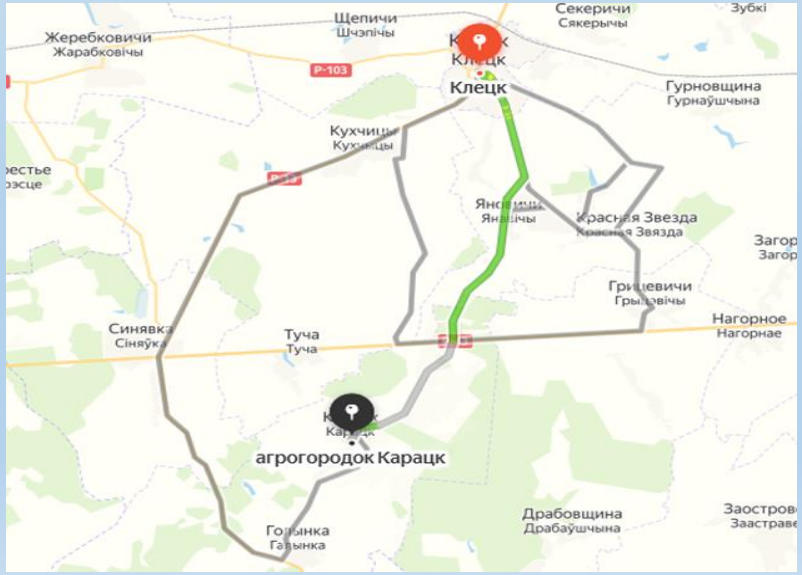

Сведения о недвижимом имуществе	**Имущество:** капитальное строение (инв. № 641/С-14438) – одноэтажное **здание котельной с дымовой трубой,** общая площадь 94,5 кв.м; капитальное строение (инв. № 641/С-14493) – двухэтажное **здание школы с пристройкой**, общая площадь 1079,2 кв.м; капитальное строение (инв. № 641/С-14483) – одноэтажное **здание овощехранилища с погребом**, общая площадь 46,8 кв.м; капитальное строение (инв. № 641/С-14484) – одноэтажное **здание мастерских** общей площадью 128,8 кв.м; капитальное строение (инв. № 641/С-14437) – одноэтажное **здание Карацкого детского сада Клецкого района** с верандой и тремя пристройками, общая площадь 186,9 кв.м; оборудование: 8 единиц.
Информация о земельном участке	Срок аренды земельных участков – 50 лет. В установленном порядке предоставляется возможность изменения целевого назначения земельных участков: площадью 1,2306 га и 0,2455 га и использование их для: размещения объектов административного назначения; размещения объектов розничной торговли; размещения объектов оптовой торговли, материально-технического и продовольственного снабжения, заготовок и сбыта продукции; размещения объектов общественного питания; размещения объектов гостиничного назначения; размещения объектов физкультурно-оздоровительного назначения; размещения объектов бытового обслуживания населения; размещения объектов иного назначения; площадью 0,1038 га и использование его для: размещения объектов административного назначения; размещения объектов розничной торговли; размещения объектов оптовой торговли, материально-технического и продовольственного снабжения, заготовок и сбыта продукции; размещения объектов общественного питания; размещения объектов бытового обслуживания населения; размещения объектов иного назначения.
Начальная цена продажи, рублей	**85 290,65** *Начальная цена понижена на 80 %*
Продавец	Управление по образованию, спорту и туризму Клецкого районного исполнительного комитета, тел. (801793) 50680, 50152

Минская область, г. Крупки, ул. Набережная, 2

Расстояние от: г. Минска – 130 км

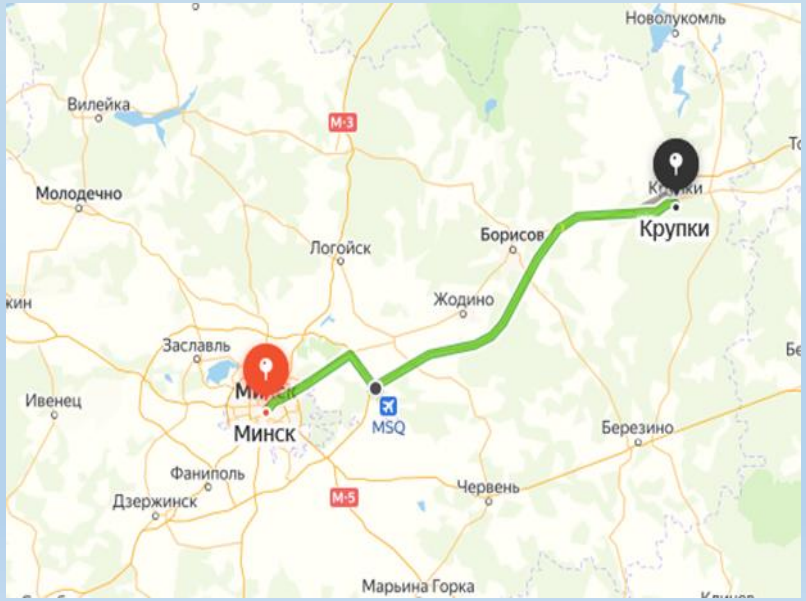

Сведения о недвижимом имуществе	Недвижимое имущество: капитальное строение (инв. № 613/С-14918) – **одноэтажное здание бани с пристройкой**, общая площадь 354,2 кв.м, 1949 года постройки, фундамент – бутобетон, стены – кирпичи, оштукатурено и окрашено, перегородки – кирпичи, перекрытия – дерево, бетон, крыша – асбестоцементный волнистый лист.
Информация о земельном участке	Земельный участок площадью 0,2127 га. Целевое назначение: земельный участок для строительства и обслуживания бани. Введены ограничения в использовании частей земельного участка: площадью 0,1336 га в связи с расположением на природных территориях, подлежащих специальной охране (водоохранная зона реки, водоема); площадью 0,0791 га в связи с расположением на природных территориях, подлежащих специальной охране (прибрежная полоса реки, водоема); площадью 0,0073 га в связи с расположением в охранной зоне электрических сетей напряжением до 1000 вольт; площадью 0,0767 га в связи с расположением в охранной зоне электрических сетей напряжением свыше 1000 вольт. Срок аренды земельного участка – 50 лет. В установленном порядке предоставляется возможность изменения целевого назначения земельного участка и использования его для размещения объекта рекреационного назначения.
Начальная цена продажи, рублей	**56 500,00** *Начальная цена понижена на 50 %*
Продавец	Крупское районное коммунальное унитарное предприятие «Жилтеплострой», тел. (801796) 26633, 26891

Минская область, Любанский район,
д. Юшковичи, ул. Советская, 19

Расстояние от: г. Минска – 146 км
г. Любань – 14 км

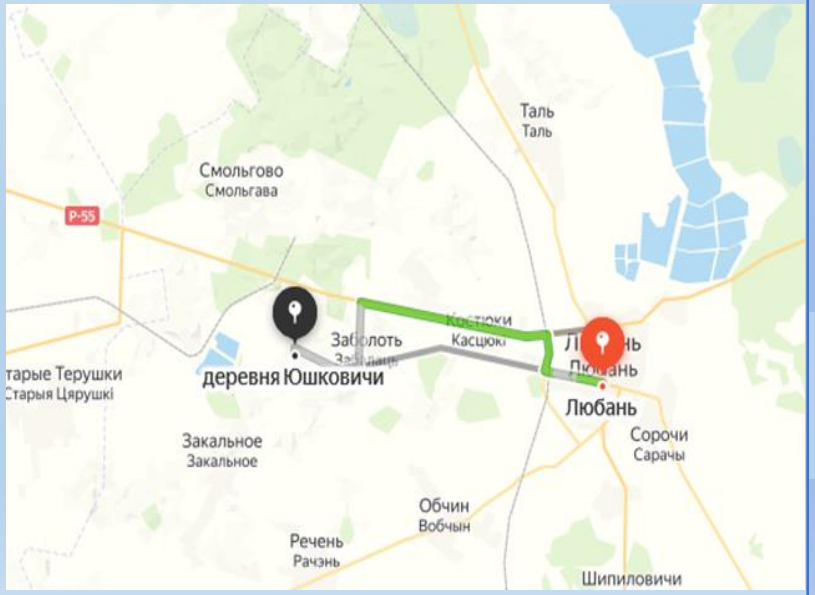

Сведения о недвижимом имуществе	Недвижимое имущество: капитальное строение (инв. № 643/С-13801) – **одноэтажное административное здание** общей площадью 223,3 кв.м, 1973 года постройки, фундамент бетонный ленточный, стены кирпичные, оштукатурены, окрашены, перегородки кирпичные, полные с проемами, чердачные перекрытия железобетонные плиты, крыша – асбестоцементные листы. Принадлежности: сарай, уборная, крыльца.
Информация о земельном участке	Земельный участок площадью 0,1395 га. Целевое назначение: земельный участок для обслуживания здания сельского Совета с хозяйственными постройками. Введены ограничения в использовании части земельного участка площадью 0,0176 га в связи с его расположением в охранных зонах линий электропередачи напряжением до 1000 вольт. Срок аренды земельного участка 99 лет. Победителю аукциона либо единственному участнику несостоявшегося аукциона в установленном порядке предоставляется возможность изменения целевого назначения земельного участка и использования его для размещения объектов: административного назначения, гостиничного назначения, розничной торговли, оптовой торговли, материально-технического и продовольственного снабжения, заготовок и сбыта продукции, общественного питания, при условии соблюдения градостроительных регламентов, природоохранных требований и в соответствии с противопожарными, санитарными, строительными и иными нормами и правилами.
Начальная цена продажи, рублей	**28 800,00** *Начальная цена понижена на 50 %*
Продавец	Юшковичский сельский исполнительный комитет тел. (801794) 63 0 71

Минская область, Любанский район,
д. Пласток, ул. Центральная, 41

Расстояние от: г. Минска – 161 км
г. Любань – 14 км

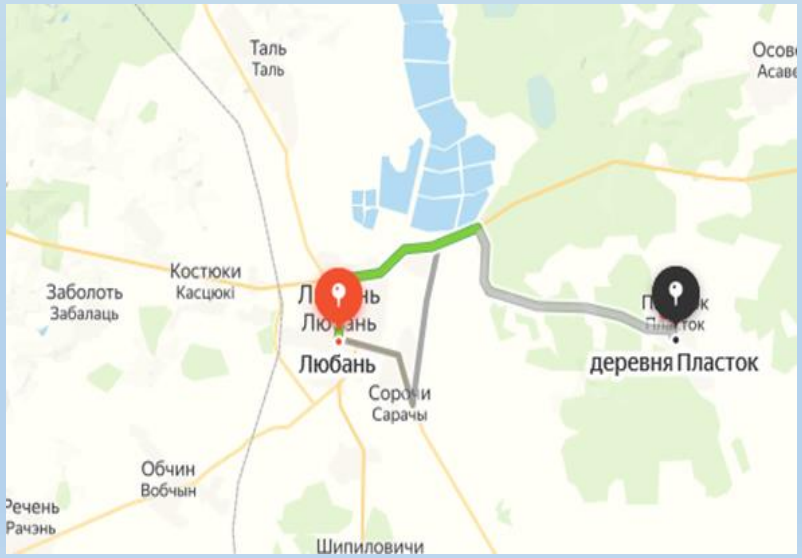

Сведения о недвижимом имуществе	Недвижимое имущество: капитальное строение (инв. № 643/С-13226) – **двухэтажное здание детского сада ГУО «Пластокский УПК ДС-БШ»** с двумя теневыми навесами и отмосткой, общая площадь 569,7 кв.м, 1991 года постройки, фундамент ленточный бетонный, стены кирпичные, перегородки кирпичные, дощатые, перекрытия (чердачные и междуэтажные) – железобетонные плиты, крыша – совмещенная, рубероид. Принадлежности: котельная, подвал, уборная, два забора, ворота (2 шт.), три покрытия.
Информация о земельном участке	Земельный участок площадью 0,4839 га. Целевое назначение: земельный участок для обслуживания и эксплуатации зданий. Срок аренды земельного участка – по 7 октября 2069 г. В установленном порядке предоставляется возможность изменения целевого назначения земельного участка и использование его для размещения объектов: административного назначения, гостиничного назначения, розничной торговли, оптовой торговли, материально-технического и продовольственного снабжения, заготовок и сбыта продукции, общественного питания, при условии соблюдения градостроительных регламентов, природоохранных требований и в соответствии с противопожарными, санитарными, строительными и иными нормами и правилами.
Начальная цена продажи, рублей	**43 338,00** *Начальная цена понижена на 80 %*
Продавец	Управление по образованию, спорту и туризму Любанского районного исполнительного комитета, тел. (801794) 50246, 64550

Минская область, Любанский район,
аг. Сорочи, ул. Мира, 8В

Расстояние от: г. Минска – 153 км
г. Любань – 3 км

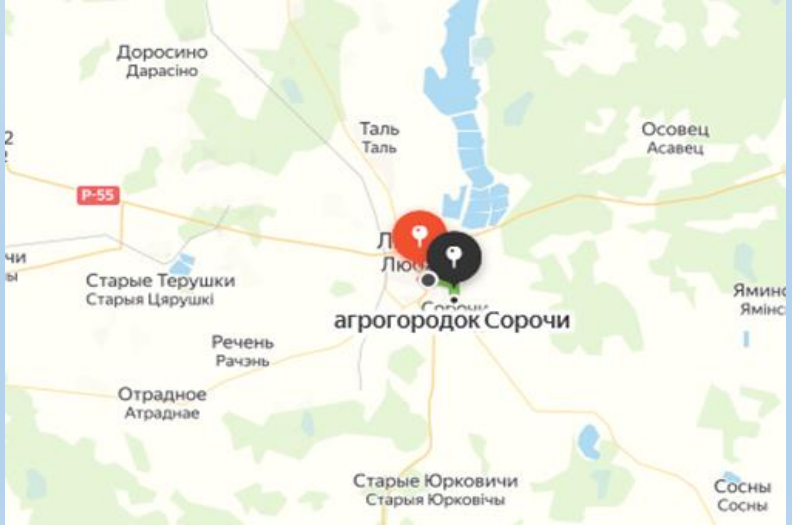

Сведения о недвижимом имуществе	Недвижимое имущество: капитальное строение (инв. № 643/С-11953) **– одноэтажное здание бани с крыльцом**, общая площадь 177,7 кв.м, 1973 года постройки, фундамент бетонный, стены кирпичные, оштукатурены, перегородки кирпичные, чердачные перекрытия железобетонные, крыша – асбестоцементные листы. Принадлежности: сарай, уборная.
Информация о земельном участке	Земельный участок площадью 0,1230 га. Целевое назначение: земельный участок для размещения объектов коммунального хозяйства (для обслуживания здания бани). Введены ограничения в использовании земельного участка в связи с расположением на природных территориях, подлежащих специальной охране (в водоохранной зоне реки Оресса). Срок аренды земельного участка – по 26 апреля 2061 г. В установленном порядке предоставляется возможность изменения целевого назначения земельного участка и использования его для размещения объектов: административного назначения, гостиничного назначения, розничной торговли, оптовой торговли, материально-технического и продовольственного снабжения, заготовок и сбыта продукции, общественного питания, при условии соблюдения градостроительных регламентов, природоохранных требований и в соответствии с противопожарными, санитарными, строительными и иными нормами и правилами.
Начальная цена продажи, рублей	**8 432,91** *Начальная цена понижена на 80 %*
Продавец	Районное унитарное предприятие «Любанское ЖКХ», тел. (801794) 69681, 68706

Минская область, Минский район, п. Дачный, ул. Центральная, 3А

Расстояние от: г. Минска – 22 км

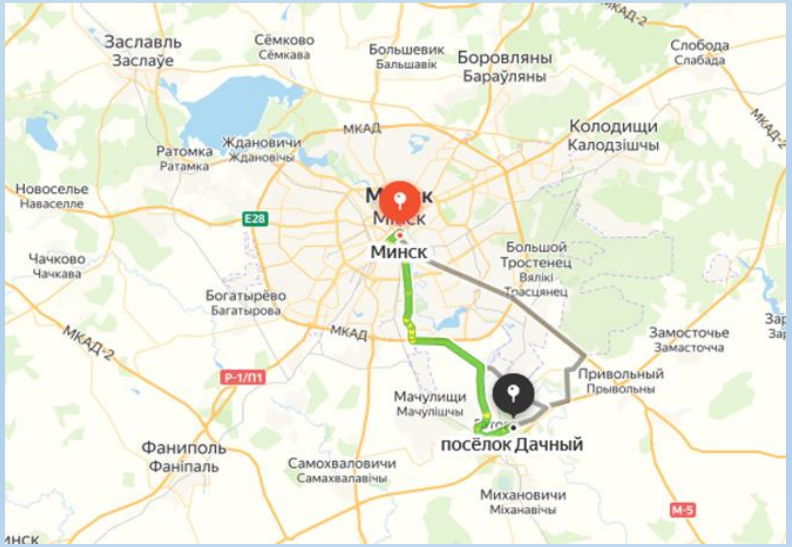

Сведения о недвижимом имуществе	Недвижимое имущество: капитальное строение (инв. № 600/С-166811) – **двухэтажное здание нежило**е общей площадью 573,4 кв.м, 1980 года постройки, фундамент – бетон, стены – кирпичи, перегородки – доска, кирпичи, перекрытия – плита железобетонная, крыша – рулонные кровельные материалы. Принадлежности: площадка.
Информация о земельном участке	Земельный участок площадью 0,0749 га. Целевое назначение: земельный участок для строительства и обслуживания нежилого здания. Срок аренды земельного участка – 30 лет. В установленном порядке предоставляется возможность использовать капитальное строение для размещения административных и иных зданий и сооружений, торговых объектов, объектов здравоохранения, бытового обслуживания населения.
Начальная цена продажи, рублей	**59 500,00** *Начальная цена понижена на 50 %*
Продавец	Михановичский сельский исполнительный комитет, Минский район, аг. Михановичи, пер. Садовый, 8, тел. (8017) 545 10 25

Минская область, Минский район,
Горанский с/с, район д. Лихачи, д. Новое Поле

Расстояние от: г. Минска – 40 км

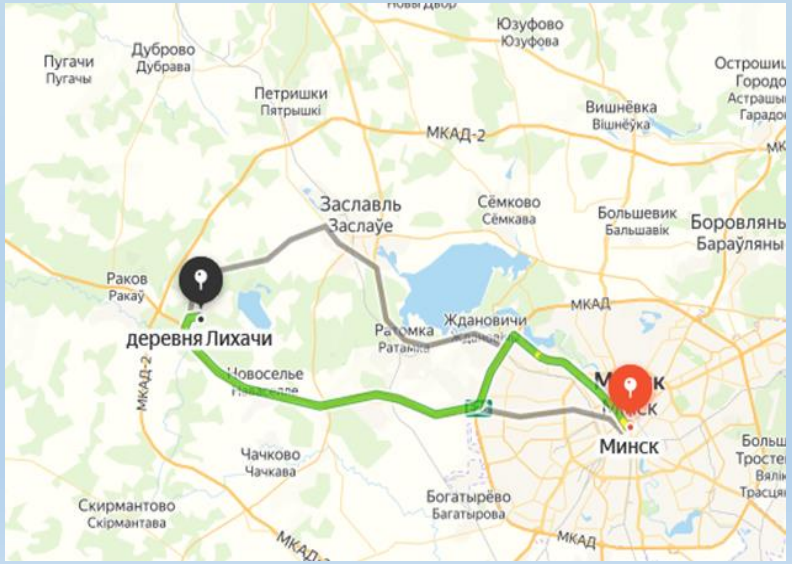

Сведения о недвижимом имуществе	Недвижимое имущество: **незавершенное незаконсервированное капитальное строение с подвалом, готовность 51 %**, фундамент – железобетон, стены – панели железобетонные, облицовка керамической плиткой, перегородки – панели железобетонные, перекрытия – плита железобетонная, крыша – рулонные кровельные материалы**; незавершенное незаконсервированное капитальное строение с подвалом, пристройкой и навесом, готовность 69 %,** фундамент – блоки фундаментные, стены и перегородки – кирпичи, перекрытия – плита железобетонная, крыша – рулонные кровельные материалы.
Информация о земельном участке	Земельный участок площадью 4,0584 га. Целевое назначение: земельный участок для размещения зданий неустановленного назначения. Введены ограничения в использовании частей земельного участка: площадью 3,9871 га в связи с расположением в водоохранной зоне реки Черноруч; площадью 0,0134 га – в охранной зоне теплотрассы; площадью 0,0078 га и 0,0284 га – в охранной зоне электрического кабеля низкого напряжения. Срок аренды земельного участка –30 лет. В установленном порядке предоставляется возможность использовать земельный участок для размещения объектов санаторно-курортного лечения и оздоровления, отдыха, спорта и туризма.
Начальная цена продажи, рублей	**204 070,31** *Начальная цена понижена на 80 %*
Продавец	Горанский сельский исполнительный комитет, Минская область, Минский район, аг. Новоселье, ул. Школьная, 2, тел. (8017) 502 61 40

Минская область, Мядельский район, Сватковский с/с, д. Узла, ул. Центральная, д. 2

Расстояние от: г. Минска – 121 км
г. Мяделя – 26 км

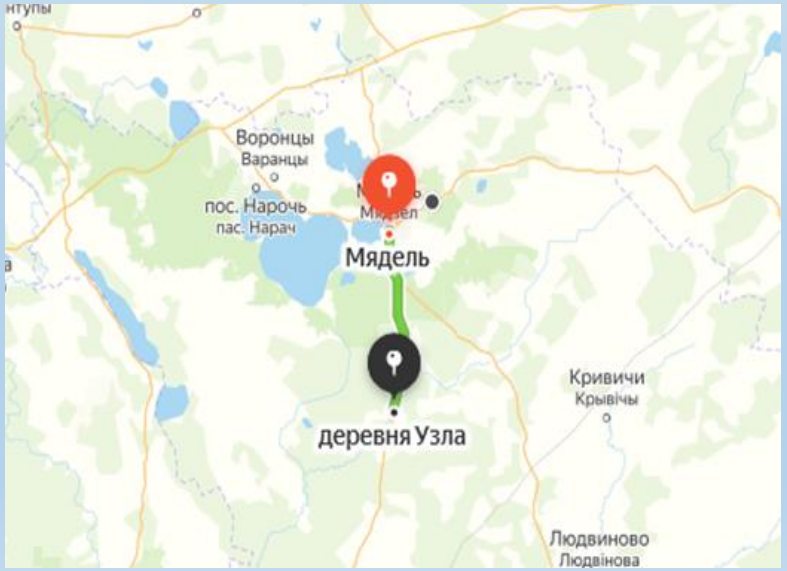

Сведения о недвижимом имуществе	Недвижимое имущество: капитальное строение (инв. № 633/С-14423) – **одноэтажное здание библиотеки** общей площадью 221,4 кв.м, 1969 года постройки, фундамент – бутобетон, стены – кирпич силикатный, перегородки – кирпич керамический, перекрытия – плита перекрытия железобетонная монолитная, крыша – рулонные кровельные материалы на битуме. Принадлежности: сарай, уборная.
Информация о земельном участке	Земельный участок площадью 0,2500 га. Целевое назначение: земельный участок для обслуживания зданий и сооружений библиотеки. Введены ограничения в использовании земельного участка в связи с расположением на природных территориях, подлежащих специальной охране (в водоохранной зоне реки Узлянка). Срок аренды земельного участка – 99 лет. Разрешено в установленном порядке использовать земельный участок в качестве размещения объектов гостиничного, оздоровительного, административного назначения, розничной, оптовой торговли, объектов общественного питания, бытового обслуживания населения, а также для размещения объектов усадебной застройки (строительства и обслуживания одноквартирного жилого дома).
Начальная цена продажи, рублей	**6 233,79** *Начальная цена недвижимого имущества понижена на 80 %*
Продавец	Сватковский сельский исполнительный комитет, тел. (801797) 38335, 38336, 55912

Минская область, Пуховичский район,
д. Васильки, ул. Центральная, 17

Расстояние от: г. Минска – 60 км
г. Марьина Горка – 40 км

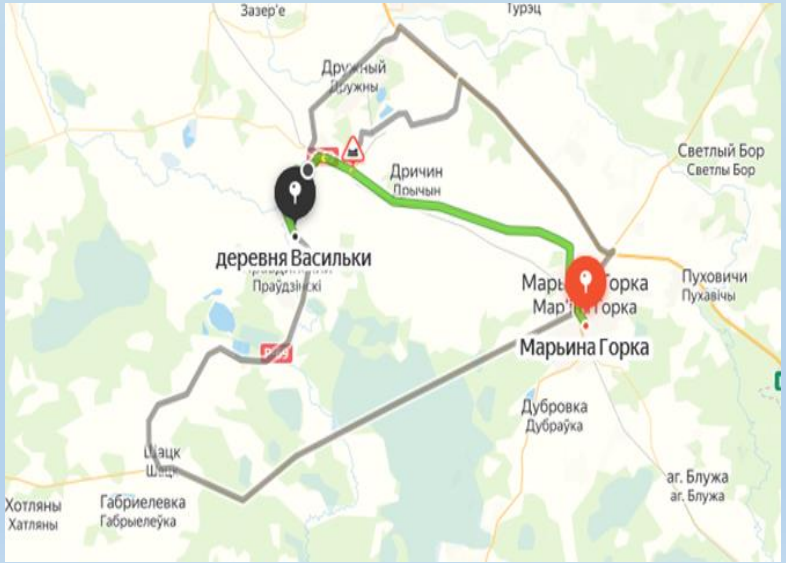

Сведения о недвижимом имуществе	Недвижимое имущество: капитальное строение (инв. № 602/С-47566) – **двухэтажное здание общеобразовательной базовой школы** общей площадью 398,1 кв.м, 1958 года постройки, фундамент – бетон, стены и перегородки – кирпичи, перекрытия – железобетон, крыша – асбестоцементный волнистый лист. Принадлежности: сарай, ограждение, дорожка.
Информация о земельном участке	Земельный участок площадью 0,1168 га. Целевое назначение: земельный участок для обслуживания зданий государственного учреждения образования «Цитвянская государственная общеобразовательная базовая школа». Срок аренды земельного участка – 25 лет. Победителю аукциона либо единственному участнику несостоявшегося аукциона использовать земельный участок для размещения объектов административного назначения, розничной, оптовой торговли, материально-технического и продовольственного снабжения, заготовок и сбыта продукции, объектов общественного питания, гостиничного назначения, туристического назначения, объектов промышленности, которые не являются источниками вредных веществ, шума и вибрации, в случае изменения его целевого назначения.
Начальная цена продажи, рублей	**35 600,00** *Начальная цена понижена на 50 %*
Продавец	Управление по образованию, спорту и туризму Пуховичского районного исполнительного комитета, тел. (801713) 3 57 37, 4 57 32

Минская область, г. Слуцк, ул. Виленская, 106

Расстояние от г. Минска – 105 км

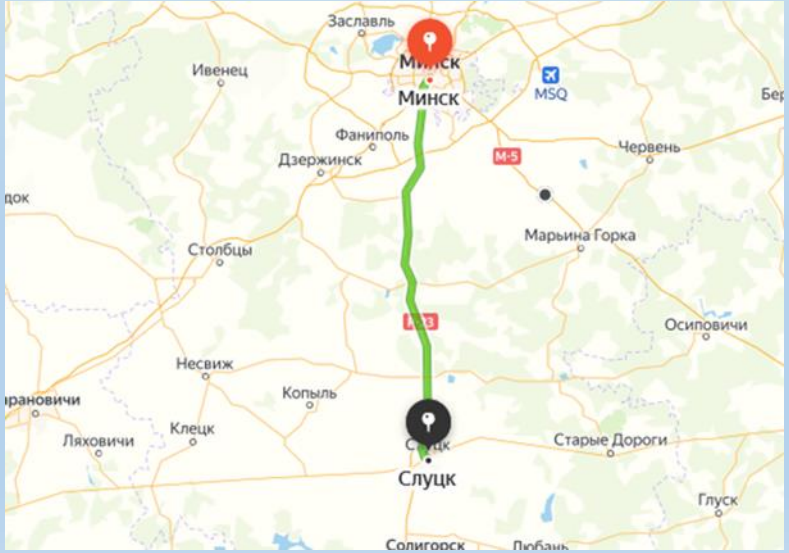

Сведения о недвижимом имуществе	Недвижимое имущество: капитальное строение (инв. № 640/С-29757) – **одноэтажное здание магазина № 15** общей площадью 230,5 кв.м, 1983 года постройки, фундамент – бетон, стены – кирпичи, деревянные каркасные, оштукатурено и окрашено, облицовка силикатным кирпичом, перегородки – доска, кирпичи, перекрытия – дерево, крыша – асбестоцементный волнистый лист. Принадлежности: площадка, площадка из плитки цементно-песчаной.
Информация о земельном участке	Земельный участок площадью 0,0523 га. Целевое назначение: земельный участок для содержания и обслуживания здания магазина № 15. Земельный участок предоставляется в аренду сроком на 30 лет. Разрешено в установленном порядке использовать земельный участок для обслуживания объектов розничной торговли, общественного питания, образования и воспитания, физкультурно-оздоровительного и спортивного назначения, культурно-просветительского и зрелищного назначения, бытового обслуживания населения.
Начальная цена продажи, рублей	**131 313,47** **(в т.ч. недвижимое имущество – 128 250,00,** **право заключения договора аренды земельного участка – 3 063,47)** *Начальная цена недвижимого имущества понижена на 25 %*
Продавец	Коммунальное торгово-производственное унитарное предприятие «Универмаг «Слуцк», тел. (801795) 29874, 55362

Минская область, Столбцовский район,
д. Литва, ул. Центральная, 30

Расстояние от: г. Минска – 72 км
г. Столбцы – 41 км

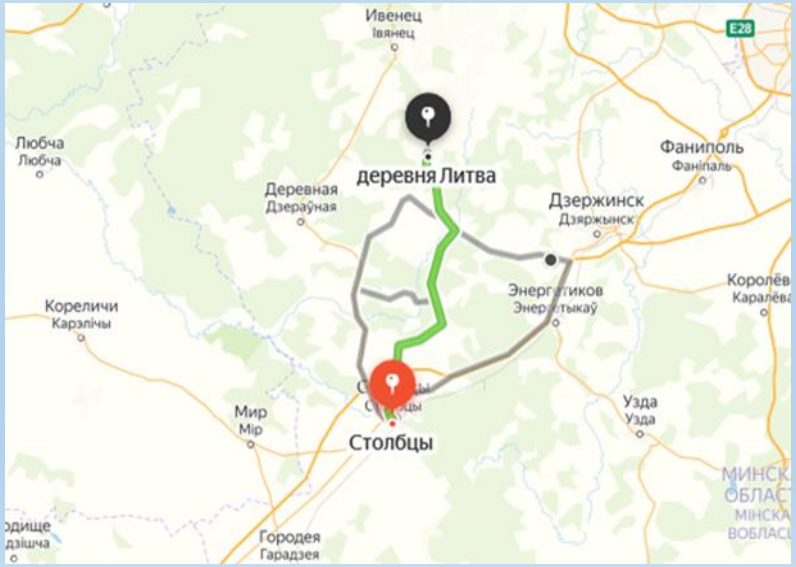

Сведения о недвижимом имуществе	Недвижимое имущество: капитальное строение (инв. № 622/С-41532) – **одноэтажное здание сельского дома культуры с теневым навесом**, общая площадь 368,6 кв.м, 1965 года постройки, фундамент – бутобетон, стены – бревно, обшивка, окрашено, перегородки – бревно, перекрытия – дерево, крыша – асбестоцементный волнистый лист. Принадлежности: сарай, сарай пристроенный, уборная, забор, дорожка.
Информация о земельном участке	Земельный участок площадью 0,5780 га. Целевое назначение: земельный участок для содержания и обслуживания здания сельского дома культуры. Введены ограничения в использовании части земельного участка площадью 0,0300 га в охранных зонах линий электропередачи до 1000 вольт. Срок аренды земельного участка – 20 лет. Разрешено в установленном законодательством порядке изменять целевое назначение земельного участка в случае изменения целевого назначения недвижимого имущества и использовать его для размещения объектов административного назначения, здравоохранения и социальных услуг, розничной торговли, культурно-просветительного и зрелищного назначения, объектов иного назначения, размещение которых допускается в зоне жилой застройки.
Начальная цена продажи, рублей	**98 800,00** *Начальная цена понижена на 50 %*
Продавец	Отдел идеологической работы, культуры и по делам молодежи Столбцовского районного исполнительного комитета, тел. (801717) 77407, 77406, 52107, 52106

Минская область, Столбцовский район,
д. Нивное, ул. Садовая, 27

Расстояние от: г. Минска – 93 км
г. Столбцы – 38 км

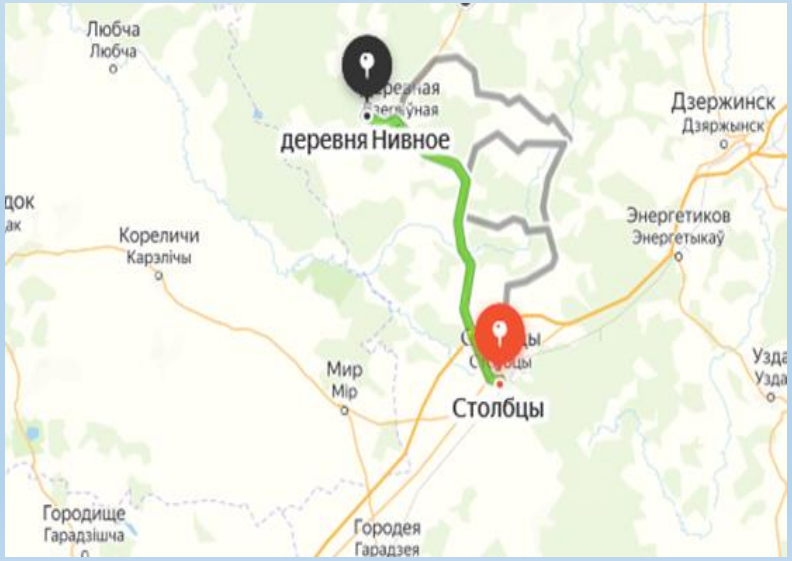

Сведения о недвижимом имуществе	Недвижимое имущество: капитальное строение (инв. № 622/С-41375) – **одноэтажное здание сельского клуба с теневым навесом**, общая площадь 246,8 кв.м, 1962 года постройки, фундамент – бутобетон, стены – кирпичи, перегородки – доска, кирпичи, перекрытия – дерево, крыша – асбестоцементный волнистый лист. Принадлежности: сарай, уборная, дорожка.
Информация о земельном участке	Земельный участок площадью 0,2368 га. Целевое назначение: земельный участок для содержания и обслуживания здания сельского клуба. Введены ограничения в использовании части земельного участка площадью 0,0168 га в связи с расположением в охранной зоне линий электрических сетей напряжением до 1000 В. Срок аренды земельного участка – 20 лет. Разрешено в установленном законодательством порядке изменять целевое назначение земельного участка в случае изменения целевого назначения недвижимого имущества и использовать его для размещения объектов административного назначения, здравоохранения и социальных услуг, розничной торговли, культурно-просветительного и зрелищного назначения, одноквартирного жилого дома, объектов иного назначения, размещение которых допускается в зоне жилой застройки.
Начальная цена продажи, рублей	**59 500,00** *Начальная цена понижена на 50 %*
Продавец	Отдел идеологической работы, культуры и по делам молодежи Столбцовского районного исполнительного комитета, тел. (801717) 77407, 77406, 52107, 52106

Минская область, Столбцовский район,
д. Хотова, ул. Южная, 2А

Расстояние от: г. Минска – 81 км
г. Столбцы – 41 км

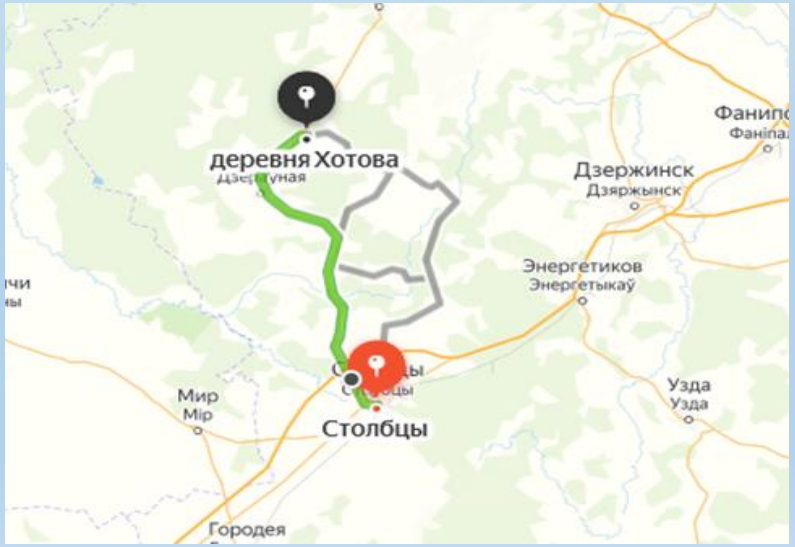

Сведения о недвижимом имуществе	Недвижимое имущество: капитальное строение (инв. № 622/С-41374) – **одноэтажное здание клуба-библиотеки с тремя пристройками и крыльцом с навесом**, общая площадь 221,2 кв.м, 1985 года постройки, фундамент бутобетонный, стены бревенчатые, оштукатурено, перегородки бревенчатые, чердачное перекрытие деревянное, крыша – шифер. Принадлежности: дорожка.
Информация о земельном участке	Земельный участок площадью 0,1192 га. Целевое назначение: земельный участок для содержания и обслуживания здания клуба-библиотеки. Срок аренды земельного участка – 20 лет. Разрешено в установленном законодательством порядке изменять целевое назначение земельного участка в случае изменения целевого назначения недвижимого имущества и использовать его для размещения объектов административного назначения, здравоохранения и социальных услуг, розничной торговли, культурно-просветительного и зрелищного назначения, одноквартирного жилого дома, объектов иного назначения, размещение которых допускается в зоне жилой застройки.
Начальная цена продажи, рублей	**13 340,00** *Начальная цена понижена на 80 %*
Продавец	Отдел идеологической работы, культуры и по делам молодежи Столбцовского районного исполнительного комитета, тел. (801717) 77407, 77406, 52107

Минская область, Столбцовский район,
д. Месенковщина, ул. Центральная, 13А

Расстояние от: г. Минска – 90 км
г. Столбцы – 12 км

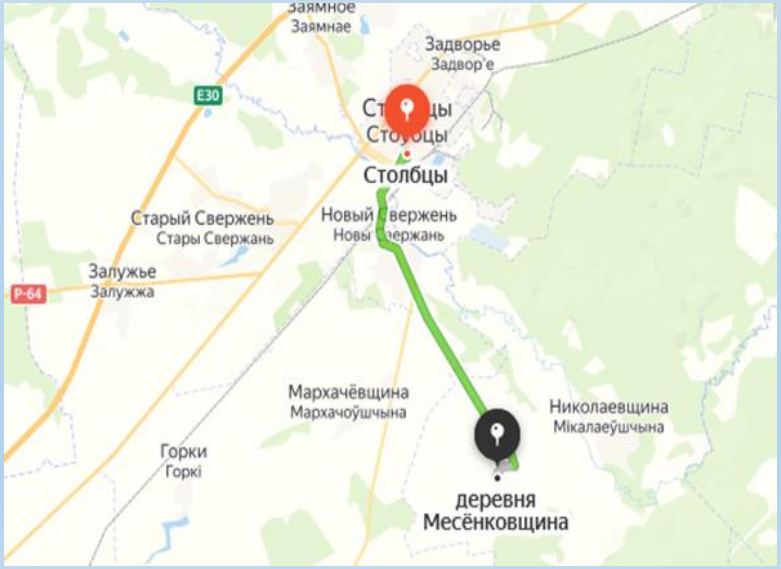

Сведения о недвижимом имуществе	Недвижимое имущество: капитальное строение (инв. № 622/С-41706) – **двухэтажное здание отделения приюта** с подвалом, теневым навесом и крыльцом, общая площадь 1 041,8 кв.м, 1974 года постройки, фундамент бутобетонный, стены и перегородки кирпичные, перекрытия (чердачные, междуэтажные, подвальные) железобетонные, крыша совмещенная рулонная. Принадлежности: погреб, площадка, дорожка, калитка, ворота, два забора.
Информация о земельном участке	Земельный участок площадью 0,9410 га. Целевое назначение: земельный участок для содержания и обслуживания здания отделения приюта ГУО «Социально-педагогический центр Столбцовского района». Введены ограничения в использовании части земельного участка площадью 0,013 га в связи с расположением в охранной зоне линий электропередачи напряжением свыше 1000В. Срок аренды земельного участка – 20 лет. Разрешено в установленном законодательством порядке изменять целевое назначение земельного участка в случае изменения целевого назначения недвижимого имущества и использовать земельный участок для размещения объектов административного назначения, здравоохранения и социальных услуг, розничной торговли, культурно-просветительного и зрелищного назначения, объектов иного назначения, размещение которых допускается в зоне жилой застройки.
Начальная цена продажи, рублей	**49 393,53** *Начальная цена понижена на 80 %*
Продавец	Управление по образованию, спорту и туризму Столбцовского районного исполнительного комитета, тел. (801717) 74142, 78845

МИНСКОБЛИМУЩЕСТВО